

**GEOGRAFÍA**  
**UNIDAD 2**  
**POBLACIÓN EN UN**  
**MUNDO DIVERSO Y**  
**DESIGUAL**

M en C  
Jacqueline  
Hinojosa  
Rivera

**TENDENCIAS Y POLÍTICAS POBLACIONALES  
EN EL MUNDO GLOBALIZADO  
A) ESTRUCTURA Y EVOLUCIÓN  
B) MOVILIDAD DE LA POBLACIÓN**


# ESTRUCTURA, EVOLUCIÓN Y MOVILIDAD DE LA POBLACIÓN MUNDIAL

- La evolución de la población y el crecimiento poblacional son consecuencia de factores como la alimentación, la generalización de la higiene, la sanidad, la difusión de medicamentos y en general el desarrollo de la tecnología.
- La población mundial ha seguido con un alto crecimiento, ya que a la fuerte y constante reducción de la mortalidad se ha unido el aumento generalizado de la esperanza de vida.
- <http://corcobaabogados.com/wp-content/uploads/2016/02/mundo.png>



# ESTRUCTURA DE LA POBLACIÓN: EDAD Y SEXO

- La estructura demográfica de una población es su composición por edad y sexo, suele representarse en un histograma denominado pirámide de población, en la que quedan reflejados las proporciones respecto al total de la población, de hombres y mujeres y los diferentes grupos de edad (de cinco en cinco años).



# CAUSAS Y CONSECUENCIAS DEL CRECIMIENTO DE LA POBLACIÓN

- El crecimiento en la población o **crecimiento demográfico** es el cambio en la **población** en un cierto plazo

## CAUSAS

- Crecimiento económico sostenido desde la revolución industrial
- Mayor poder adquisitivo
- Niveles de bienestar menos abatidos
- Mejoramiento de condiciones sanitarias
- Avance de investigación médica
- Abatimiento de analfabetismo
- Niveles de escolaridad más altos



## Algunos datos para el análisis del crecimiento de la población:

- En el siglo XVIII la población mexicana era de 3 a 4 millones de personas.
- En el momento de independizarse, el país tenía cerca de 6 millones de habitantes, aunque se redujo a 5 millones tras las guerras de independencia (1808-1822)
- En 1838 tenía 7,8 millones de habitantes pero tras la independencia de Texas la población cayó a 7 millones y en 1872 al morir Juárez, la población era ya de 9 millones.
- En 1950 eran 25,7 millones de mexicanos, 40 años después en 1990 habitaban en el país 81,2 millones y desde entonces la cifra ha ido en aumento y se estimó en algunas publicaciones para 2020 se llegaría 131 millones.

### Evolución de la población

(Millones de habitantes)



# ALGUNAS CONSECUENCIAS OBSERVADAS

- Desempleo en zonas rurales
- Migración
- Baja el monto de salarios
- Disminución de poder adquisitivo
- Falta de ingresos
- Pobreza, desnutrición y enfermedades
- Servicios insuficientes o menor calidad de servicios
- Contaminación del medio ambiente
- Calentamiento global

# CONTRASTES POBLACIONALES ENTRE PAÍSES DESARROLLADOS Y EN DESARROLLO

## Políticas demográficas

*«Se refiere al intento de modificar la estructura demográfica de una población con objeto de mejorar su situación, desarrollo, o procesos de desigualdad social.»*

(J.M. DE MIGUEL & J. DÍEZ NICOLÁS)

## Políticas demográficas de Países desarrollados

- **CHINA:** Actualmente, es el país más poblado del mundo. En 1979, el gobierno chino decidió establecer una política demográfica llamada «la política del hijo único» la cual mencionaba que el máximo permitido era de un hijo por familia, derogada a fines del año 2015, existían excepciones para las zonas rurales a las que se les permitió un segundo hijo y para las minorías étnicas, que carecían de restricciones.



- **REINO UNIDO:** La población en 2001 fue de 58.789 194, considerada la tercera más alta de Europa, tras Alemania y Francia, y la número 21 del mundo.
- En 2006, la población había ascendido a 60.609 530, y en 2008 llegó a 61 millones de habitantes.
- **CANADÁ:** La demografía en 2001 fue de 30.320.000 millones de habitantes. • Las edades promedio de los hombres es 36.9 y de las mujeres es 38.8 años de edad.
- **FRANCIA:** con una superficie total de 675 417 km<sup>2</sup>. En 2012, su población llegó a los 65.473.140 de personas, la densidad era de 93,59 hab./km<sup>2</sup>. Se conoce que alrededor del 75% vive en núcleos urbanos y más del 90% de la población ha nacido dentro del país.

# MOVIMIENTOS DE LA POBLACIÓN

# MIGRACIONES NACIONALES E INTERNACIONALES

- La migración se define como el desplazamiento de la población a otro país o región que no es la de su origen o residencia
- Existen 2 tipos según el lugar de destino:
  1. Interna (se realiza dentro de un mismo país por ejemplo: campo a ciudad)
  2. Externa (se da de un país a otro, un ejemplo muy común es de México a E.U.).

## CAUSAS

Sobre la población migrante actúan dos fuerzas:

- La de repulsión o expulsión de la región de origen, ocasionadas regularmente por causa socioeconómicas, políticas religiosas, etc.
- Y la de atracción de la región de destino debido a mayores oportunidades de trabajo, más altos ingresos, mejores ingresos, que invitan a la población a trasladarse y poblar estos espacios.

# CONTRASTES EN LOS ESPACIOS URBANOS Y RURALES

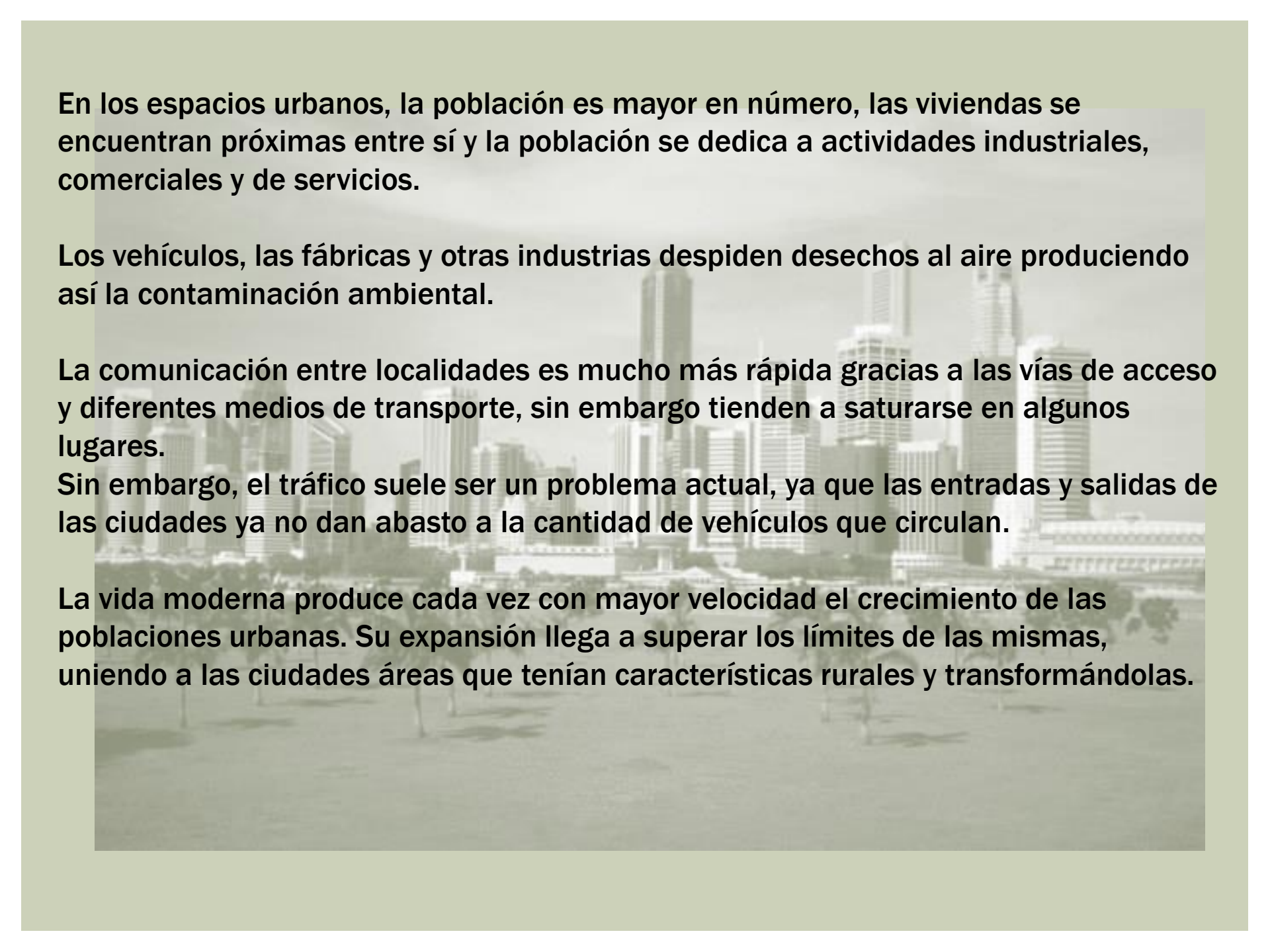
## PAISAJE RURAL

La población en las zonas rurales es menor en cuanto a el número de habitantes con respecto a las áreas urbanas, las viviendas se encuentran aisladas entre sí y la población se dedica principalmente al trabajo de las actividades primarias.

El paisaje rural no es uniforme; encontramos campos para la agricultura, otros para la ganadería, etc.

No tienen problemas de tránsito, se trasladan en carretas, caballos, motos, bicicletas, camiones. En algunos espacios las viviendas están rodeadas de árboles, huertas, campos de cultivos.

Existen muchas superficies de tierras que están protegidas como áreas de conservación del medio ambiente (flora, fauna u otros recursos naturales), reservas naturales, tierras indígenas o pueblos originarios ubicados dentro de las reservas y como espacios para el turismo rural o ecoturismo.



**En los espacios urbanos, la población es mayor en número, las viviendas se encuentran próximas entre sí y la población se dedica a actividades industriales, comerciales y de servicios.**

**Los vehículos, las fábricas y otras industrias despiden desechos al aire produciendo así la contaminación ambiental.**

**La comunicación entre localidades es mucho más rápida gracias a las vías de acceso y diferentes medios de transporte, sin embargo tienden a saturarse en algunos lugares.**

**Sin embargo, el tráfico suele ser un problema actual, ya que las entradas y salidas de las ciudades ya no dan abasto a la cantidad de vehículos que circulan.**

**La vida moderna produce cada vez con mayor velocidad el crecimiento de las poblaciones urbanas. Su expansión llega a superar los límites de las mismas, uniendo a las ciudades áreas que tenían características rurales y transformándolas.**

# DISTRIBUCIÓN DE LA POBLACIÓN

# LAS GRANDES ÁREA DE CONCENTRACIÓN Y VACÍOS DE POBLACIÓN

- *La población no adopta una distribución uniforme sobre la superficie terrestre, ya que sólo el 30% de la superficie está poblado de manera permanente.*
- *En general, en cada continente la población ocupa una posición periférica, es decir, se asienta principalmente en las costas y se sitúa en la mayoría de los casos hasta los 500 metros sobre el nivel del mar.*

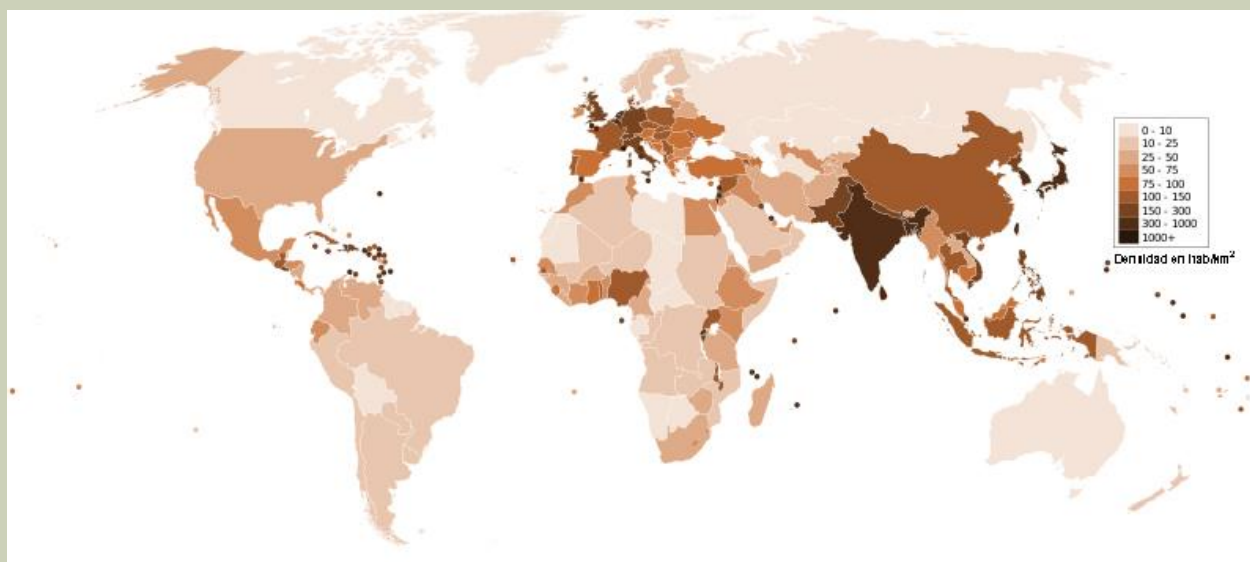


En este sentido, para analizar la distribución de la población se utiliza el concepto de *densidad demográfica* que expresa, en promedio, la cantidad de personas por kilómetro cuadrado de superficie terrestre.

- Densidad de población = número de habitantes por kilómetro cuadrado de superficie:
- $DP = \text{hab./km}^2$

Densidad mundial =  $6.000 \text{ millones de hab.} / 150 \text{ millones de km}^2$   
=  $40 \text{ hab./km}^2$

Los vacíos demográficos o de población son aquellas zonas de la superficie de la Tierra en las que no se concentra población. Sin embargo, este término en Geografía se está dejando de utilizar porque en estos tiempos no hay zonas sin nada de población.





# RELACIÓN DE LA POBLACIÓN CON EL DETERIORO AMBIENTAL Y LA SOBREEXPLOTACIÓN DE LOS RECURSOS RENOVABLES Y NO RENOVABLES

- **DETERIORO AMBIENTAL.-** Es el conjunto de daños que sufre el medio ambiente o un hábitat
- La explosión demográfica es el aumento repentino de la población humana, o bien es un rápido incremento en el número de habitantes en un país o región, ello genera, a su vez, una mayor demanda de recursos, por ejemplo, de alimentos para ser consumidos, generando desigualdad en el acceso a los mismos. .

- **Acorde a lo anterior:**

El deterioro ambiental está relacionado con el crecimiento demográfico. Conforme va aumentando la población también aumenta la necesidad de buscar nuevos lugares donde habitar y donde instalarse provocando la deforestación, desechos en ríos y lagos, oleadas de calor produciendo la escases de agua, la contaminación y el calentamiento global entre otros problemas.

# CONCEPTOS BÁSICOS

## GLOSARIO

- **Población absoluta.-** es el número total de personas que habitan un determinado lugar en un período específico. Se calcula utilizando la tasa de natalidad y de mortalidad, así como los movimientos migratorios
- **Población relativa.-** La población relativa es la cantidad de personas que, en promedio, ocupan un área (sea en metros, kilómetros, millas o hectáreas). La población relativa refiere, pues, a la densidad demográfica. Se calcula dividiendo el número de habitantes de una determinada zona (un país o una región) entre los kilómetros cuadrados de un territorio.
- **Densidad de población.-** es una medida de distribución de población de un país o región, que es equivalente al número de habitantes dividido entre el área donde habitan
- **Censo.-**Es el recuento de datos estadísticos sobre toda una población específica. De ese modo, se pueden conocer sus características con precisión. Es decir, el censo es la recopilación de información respecto a un grupo de personas. Por ejemplo, todos los ciudadanos de una nación.
- **Lista oficial de los habitantes de una población o de un estado,** con indicación de sus condiciones sociales, económicas, etc.
- **Indicadores demográficos.-** son aquellos que representan, en cifras, las características, evolución, ubicación, comportamiento, dimensiones, etc. de una población o de un grupo de personas.

- **Natalidad.**-Número de individuos que nacen en un lugar y en un período de tiempo determinados en relación con el total de la población.
- **Mortalidad.**- Cantidad de personas que mueren en un lugar y en un período de tiempo determinados en relación con el total de la población.
- **Fecundidad.**- Es el número de hijos que en promedio tendría una mujer de una cohorte hipotética de mujeres que durante su vida fértil tuvieran sus hijos de acuerdo a las tasas de fecundidad por edad del período en estudio.
- **Morbilidad.**- Cantidad de personas que enferman en un lugar y un período de tiempo determinados
- **Prevalencia.**- Proporción de individuos de un grupo o una población que presentan una característica o evento determinado en un momento o en un período determinado
- **Incidencia.**-Influencia de determinada cosa en un asunto o efecto que causa en él.
- **Migración neta.**- número de personas que entran y salen de un país durante el año por cada 1000 habitantes
- **Saldo migratorio.**- balance que existe entre la inmigración y la emigración en un determinado lugar.

- **Tasa de crecimiento.-** Aumento o disminución de una población (por los factores de nacimientos, muertes y migración) en un determinado periodo.
- **Pirámides de población:**
- **Estructura progresiva.-** Presenta una base ancha frente a unos grupos superiores que se van reduciendo, consecuencia de una natalidad alta y de una mortalidad progresiva según la edad
- **Estructura regresiva.-** es más ancha en los grupos superiores que en la base, debido al descenso en la natalidad y al envejecimiento continuo de su población
- **Ingreso per cápita.-** Cálculo que se realiza para determinar el ingreso que recibe, en promedio, cada uno de los habitantes de un país
- **Calorías per cápita.-** Es la cantidad de calorías que le toca a cada persona.
- **Esperanza de vida.-** Es el número de años que en promedio se espera que viva una persona al nacer.

- **Mortalidad infantil.-** Indicador demográfico que señala el número de defunciones de niños en una población de cada mil nacimientos vivos registrados
- **Alfabetismo.-** Cualidad o estado de las personas que saben leer y escribir.
- **Índice de desarrollo humano.-** indicador sintético de los logros medios obtenidos en las dimensiones fundamentales del desarrollo humano, a saber, tener una vida larga y saludable, adquirir conocimientos y disfrutar de un nivel de vida digno.
- **Migración.-** Movimiento de población que consiste en dejar el lugar de residencia para establecerse en otro país o región
- **Población urbana.-** Conjunto de personas que viven en la ciudad, en localidades mayores a 2500 habitantes.
- **Población rural.-** Conjunto de personas que viven en localidades menores a 2500 habitantes.

- **Cinturón de miseria.-** son las zonas periféricas pobres, que se han ido formando a través de los años por las personas que se han desplazado de las zonas rurales a las grandes ciudades
- **Miseria.-** Desgracia, infortunio: todo el mundo tiene sus miserias. Estrechez, pobreza extrema: las inundaciones les dejaron en la miseria.
- **Vivienda.-** Lugar protegido o construcción acondicionada para que vivan personas.

#### ▪ REFERENCIAS

- <http://conapo.gob.mx/work/models/CONAPO/Resource/1539/1/images/PartesIaV.pdf>
- <https://es.slideshare.net/jose.marti/sistema-de-ciudades-y-redes-urbanas> (Presentación.)
- [www.revistas.unam.mx/index.php/pde/article/download/53766/47865](http://www.revistas.unam.mx/index.php/pde/article/download/53766/47865)
- [http://contenidosdigitales.ulp.edu.ar/exe/geo-politica/dinmica\\_de\\_la\\_poblacin\\_en\\_amrica.html](http://contenidosdigitales.ulp.edu.ar/exe/geo-politica/dinmica_de_la_poblacin_en_amrica.html)
- <https://blogvidaurbana.wordpress.com/2012/05/29/el-proceso-de-urbanizacion-en-el-mundo/>
- <https://es.slideshare.net/ELVISSAN/proceso-de-urbanizacin-en-el-mundo>
- [http://www.cepal.org/celade/noticias/paginas/5/44305/Jaime\\_Sobrino.pdf](http://www.cepal.org/celade/noticias/paginas/5/44305/Jaime_Sobrino.pdf)
- <https://www.populationdata.net/palmares/villes/>
- <https://www.inegi.org.mx/>
- J.M. DE MIGUEL & J. DÍEZ NICOLÁS, Políticas de población. Espasa Calpe. Madrid. 1985. p. 15.